

ОПИСАНИЕ МЕСТОПОЛОЖЕНИЯ ГРАНИЦ

Публичный сервитут для складирования строительных и иных материалов, возведения некапитальных строений, сооружений (включая ограждения, бытовки, навесы) и (или) размещение строительной техники, которые необходимы для обеспечения строительства объекта трубопроводного транспорта федерального значения «Электрохимзащита МН «Омск-Иркутск», «Красноярск-Иркутск». УКЗ 493 км, 508,3 км, 601,8 км, 711 км, 774 км, 796 км, 863 км. ИРНУ. Строительство.»

(наименование объекта, местоположение границ которого описано (далее - объект))

Раздел 1

Сведения об объекте

№ п/п	Характеристики объекта	Описание характеристик
1	2	3
1.	Местоположение объекта	Иркутская область, район Зиминский, сельское поселение Кимильтейское, населенный пункт уч.Феофановский
2.	Площадь объекта +/- величина погрешности определения площади (P +/- Дельта P)	2004 +/- 16 м ²
3.	Иные характеристики объекта	<p>Публичный сервитут устанавливается на срок с 15.03.2024г. по 01.10.2024г. для складирования строительных и иных материалов, возведения некапитальных строений, сооружений (включая ограждения, бытовки, навесы) и (или) размещение строительной техники, которые необходимы для обеспечения строительства объекта трубопроводного транспорта федерального значения «Электрохимзащита МН «Омск-Иркутск», «Красноярск-Иркутск». УКЗ 493 км, 508,3 км, 601,8 км, 711 км, 774 км, 796 км, 863 км. ИРНУ. Строительство.».</p> <p>В соответствии с п.8 ст.39.43 ЗК РФ публичный сервитут считается установленным со дня внесения сведений о нем в Единый государственный реестр недвижимости. Владелец публичного сервитута: Общество с ограниченной ответственностью «Транснефть-Восток», ИНН 3801079671, ОГРН 1063801003617. Почтовый адрес: 665734, Россия, Иркутская обл., г.Братск, ж.р.Энергетик, ул.Олимпийская, 14, телефон +7(3953)300-709, адрес электронной почты vsmn@vsmn.transneft.ru.</p>

Раздел 2

Сведения о местоположении границ объекта

1. Система координат МСК-38, зона 3

2. Сведения о характерных точках границ объекта

Обозначение характерных точек границ	Координаты, м		Метод определения координат характерной точки	Средняя квадратическая погрешность положения характерной точки (Mt), м	Описание обозначения точки на местности (при наличии)
	X	Y			
1	2	3	4	5	6
н1	589926.39	3173868.04	Аналитический метод	0.10	Закрепление отсутствует
н2	589946.67	3173902.51	Аналитический метод	0.10	Закрепление отсутствует
н3	589905.34	3173927.10	Аналитический метод	0.10	Закрепление отсутствует
н4	589903.70	3173928.08	Аналитический метод	0.10	Закрепление отсутствует
н5	589899.59	3173921.17	Аналитический метод	0.10	Закрепление отсутствует
н6	589883.25	3173893.71	Аналитический метод	0.10	Закрепление отсутствует
н1	589926.39	3173868.04	Аналитический метод	0.10	Закрепление отсутствует

3. Сведения о характерных точках части (частей) границы объекта

Обозначение характерных точек части границы	Координаты, м		Метод определения координат характерной точки	Средняя квадратическая погрешность положения характерной точки (Mt), м	Описание обозначения точки на местности (при наличии)
	X	Y			
1	2	3	4	5	6
-	-	-	-	-	-

Раздел 3

Сведения о местоположении измененных (уточненных) границ объекта

1. Система координат -

2. Сведения о характерных точках границ объекта

Обозначение характерных точек границ	Существующие координаты, м		Измененные (уточненные) координаты, м		Метод определения координат характерной точки	Средняя квадратическая погрешность положения характерной точки (Mt), м	Описание обозначения точки на местности (при наличии)
	X	Y	X	Y			
1	2	3	4	5	6	7	8
-	-	-	-	-	-	-	

3. Сведения о характерных точках части (частей) границы объекта

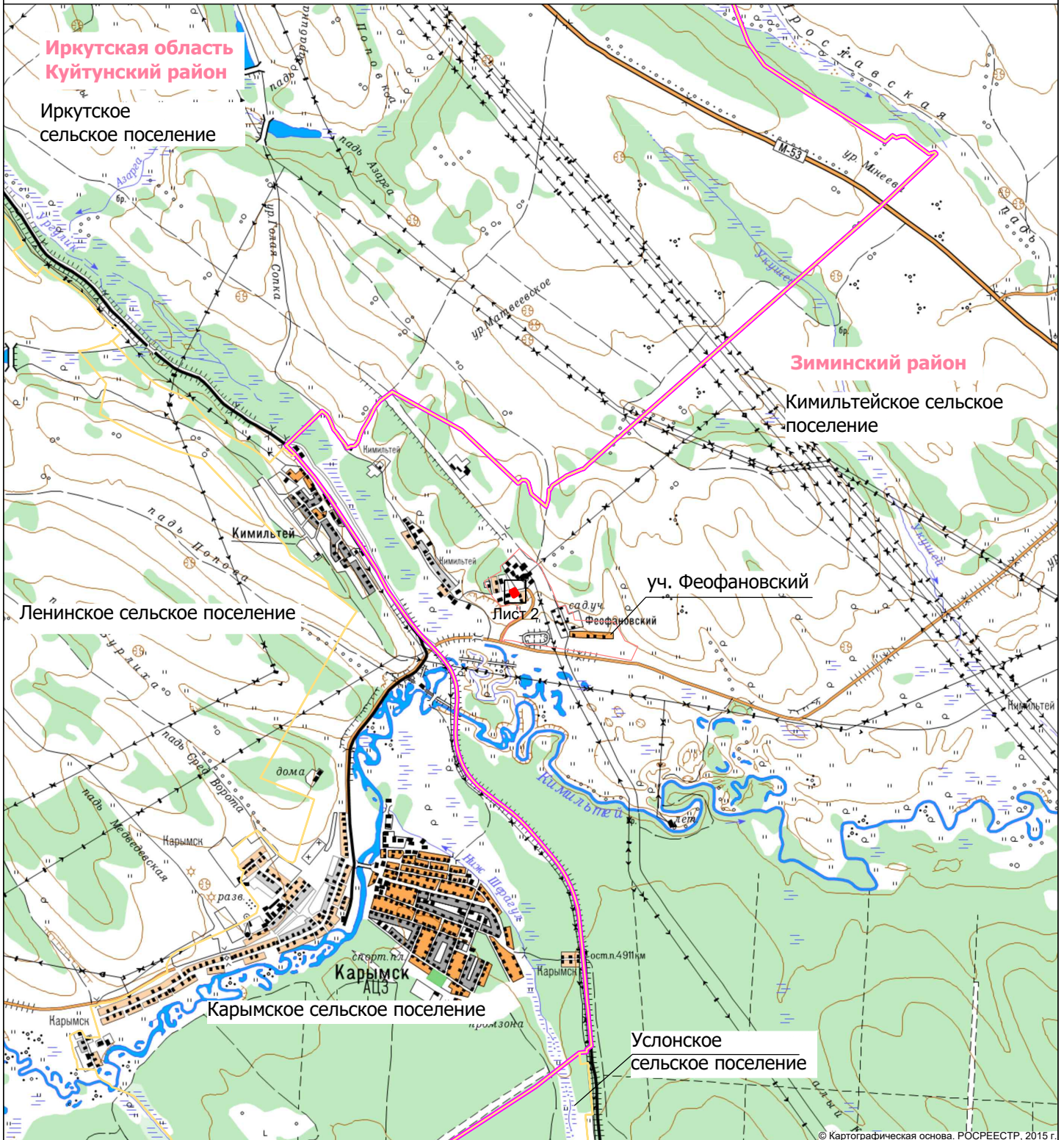
Обозначение характерных точек части границы	Существующие координаты, м		Измененные (уточненные) координаты, м		Метод определения координат характерной точки	Средняя квадратическая погрешность положения характерной точки (Mt), м	Описание обозначения точки на местности (при наличии)
	X	Y	X	Y			
1	2	3	4	5	6	7	8
-	-	-	-	-	-	-	







Схема расположения листов к схеме расположения границ публичного сервитута для складирования строительных и иных материалов, возведения некапитальных строений, сооружений (включая ограждения, бытовки, навесы) и (или) размещение строительной техники, которые необходимы для обеспечения строительства объекта трубопроводного транспорта федерального значения «Электрохимзащита МН «Омск-Иркутск», «Красноярск-Иркутск». УКЗ 493 км, 508,3 км, 601,8 км, 711 км, 774 км, 796 км, 863 км. ИРНУ. Строительство.»

М 1:50000

Лист 1 из 2



Условные обозначения:

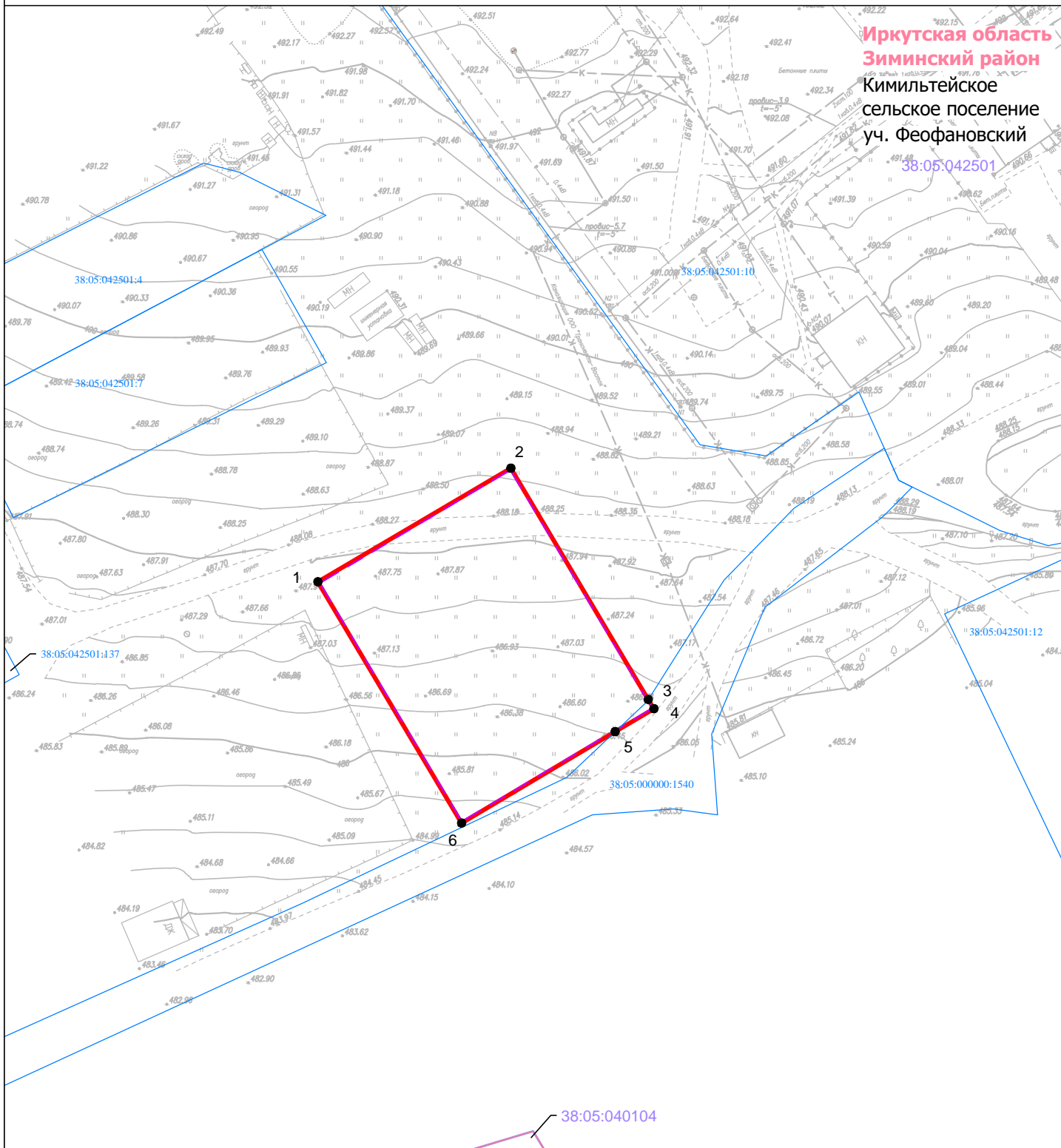
-  граница муниципального района
-  граница сельского поселения
-  граница населенного пункта
-  проектные границы публичного сервитута для складирования строительных и иных материалов, возведения некапитальных строений, сооружений (включая ограждения, бытовки, навесы) и (или) размещение строительной техники, которые необходимы для обеспечения строительства объекта трубопроводного транспорта федерального значения «Электрохимзащита МН «Омск-Иркутск», «Красноярск-Иркутск». УКЗ 493 км, 508,3 км, 601,8 км, 711 км, 774 км, 796 км, 863 км. ИРНУ. Строительство.»










**Схема расположения границ публичного сервитута
для складирования строительных и иных материалов, возведения некапитальных строений,
сооружений (включая ограждения, бытовки, навесы) и (или) размещение строительной техники, которые
необходимы для обеспечения строительства объекта трубопроводного транспорта федерального значения
«Электрохимзащита МН «Омск-Иркутск», «Красноярск-Иркутск».
УКЗ 493 км, 508,3 км, 601,8 км, 711 км, 774 км, 796 км, 863 км. ИРНУ. Строительство.»**

М 1:1000


Лист 2 из 2



Условные обозначения:

-  граница муниципального района
-  граница сельского поселения
-  граница населенного пункта
-  проектные границы публичного сервитута для складирования строительных и иных материалов, возведения некапитальных строений, сооружений (включая ограждения, бытовки, навесы) и (или) размещение строительной техники, которые необходимы для обеспечения строительства объекта трубопроводного транспорта федерального значения «Электрохимзащита МН «Омск-Иркутск», «Красноярск-Иркутск». УКЗ 493 км, 508,3 км, 601,8 км, 711 км, 774 км, 796 км, 863 км. ИРНУ. Строительство.»
-  5 характерная точка границы публичного сервитута, её номер
-  **38:05:042501** граница и номер кадастрового квартала
-  **38:05:000000:1540** граница земельного участка, в отношении которого испрашивается публичный сервитут, его кадастровый номер

Проектное местоположение инженерных сооружений:

-  площадное сооружение (площадка складирования материалов)