

Иркутская область, Зиминский район, на удалении 4,5 км на восток от с. Кундулун

УТВЕРЖДЕНА

(наименование документа об утверждении, включая наименование

органов государственной власти или органов местного самоуправления,

принявших решение об утверждении схемы или подписавших соглашение о

перераспределении земельных участков)

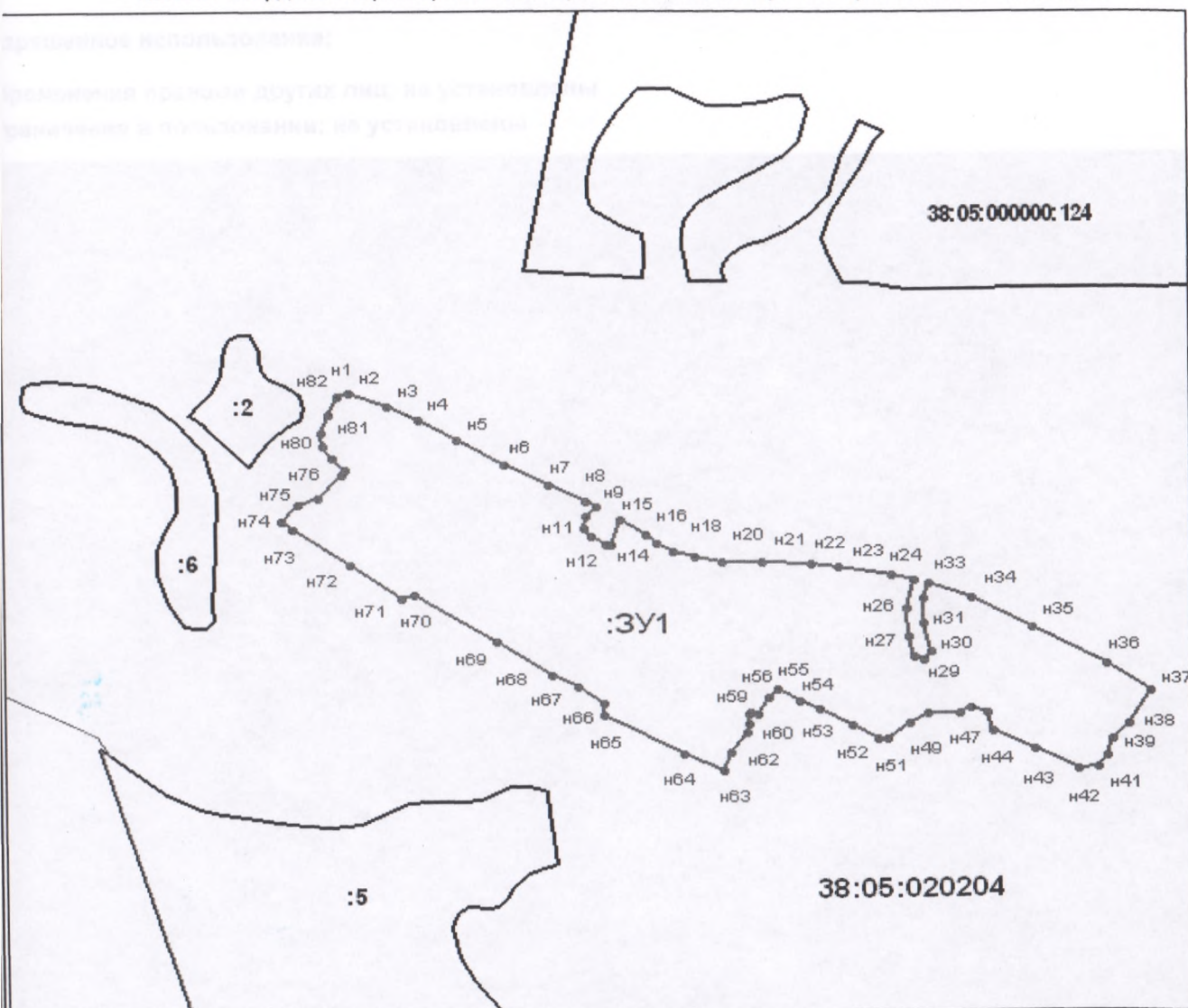
от \_\_\_\_\_ № \_\_\_\_\_

### СХЕМА

#### расположения земельного участка на кадастровом плане территории


Площадь земельного участка: 224615 кв.м.

Каталог координат характерных точек границ земельного участка расположен на листе 2




Масштаб 1:10000

38:05:020204




-обозначение и граница кадастрового квартала

:5



-обозначение и граница кадастрового участка

:3У1



-обозначение и граница испрашиваемого земельного участка

Обозначение характерных точек границ	Координаты, м		Обозначение характерных точек границ	Координаты, м	
	X	Y		X	Y
1	2	3	1	2	3
н1	611538,24	3201161,87	н43	611048,09	3202041,65
н2	611544,30	3201175,31	н44	611072,70	3201987,88
н3	611524,80	3201223,02	н45	611098,07	3201982,20
н4	611506,06	3201263,35	н46	611105,64	3201961,38
н5	611479,17	3201311,25	н47	611097,69	3201947,37
н6	611443,77	3201372,02	н48	611099,58	3201907,23
н7	611416,51	3201428,44	н49	611085,20	3201885,27
н8	611392,65	3201475,01	н50	611063,99	3201855,36
н9	611386,41	3201487,69	н51	611063,99	3201844,38
н10	611372,96	3201475,01	н52	611082,17	3201811,81
н11	611356,30	3201471,98	н53	611105,26	3201770,16
н12	611344,38	3201480,31	н54	611117,76	3201745,93
н13	611333,21	3201499,05	н55	611132,15	3201717,53
н14	611333,59	3201505,30	н56	611121,17	3201705,41
н15	611366,72	3201517,23	н57	611098,07	3201691,78
н16	611345,89	3201549,79	н58	611100,50	3201681,36
н17	611334,72	3201564,75	н59	611099,40	3201680,36
н18	611323,17	3201586,14	н60	611084,82	3201679,67
н19	611315,60	3201613,59	н61	611071,94	3201677,02
н20	611310,49	3201648,43	н62	611044,30	3201657,33
н21	611308,97	3201698,98	н63	611019,31	3201646,72
н22	611307,08	3201760,32	н64	611042,03	3201596,37
н23	611302,92	3201796,86	н65	611095,42	3201494,13
н24	611291,56	3201862,17	н66	611113,21	3201495,65
н25	611283,98	3201891,33	н67	611136,69	3201461,95
н26	611245,36	3201882,62	н68	611152,22	3201430,52
н27	611204,09	3201884,13	н69	611199,17	3201360,09
н28	611176,83	3201892,09	н70	611262,78	3201255,21
н29	611171,90	3201901,55	н71	611259,37	3201240,82
н30	611184,40	3201912,15	н72	611305,57	3201174,18
н31	611222,64	3201903,07	н73	611352,52	3201103,37
н32	611258,99	3201902,69	н74	611365,01	3201088,60
н33	611278,68	3201909,50	н75	611388,87	3201110,94
н34	611258,24	3201964,03	н76	611398,33	3201136,31
н35	611217,72	3202039,38	н77	611430,52	3201166,22
н36	611165,85	3202133,66	н78	611437,33	3201169,25
н37	611129,12	3202190,08	н79	611452,86	3201154,11
н38	611082,54	3202162,06	н80	611468,38	3201141,99
н39	611061,34	3202140,48	н81	611488,45	3201140,10
н40	611037,11	3202134,42	н82	611514,20	3201148,81
н41	611021,96	3202122,30	н1	611538,24	3201161,87
н42	611020,83	3202098,45	---	---	---