

Утверждена

Постановлением администрации Зиминского районного
муниципального образования

от _____ № _____

Схема расположения земельного участка на кадастровом плане территории

Условный номер земельного участка:

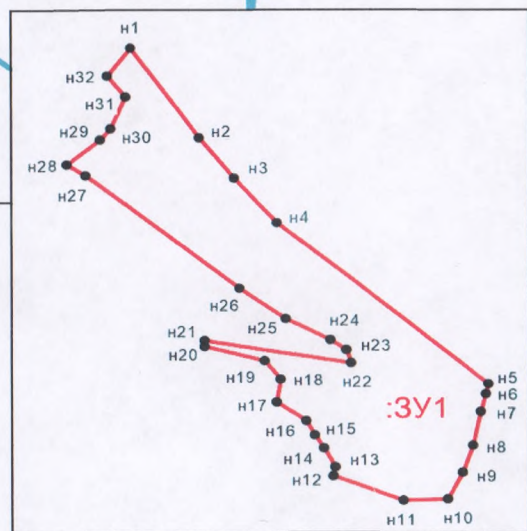
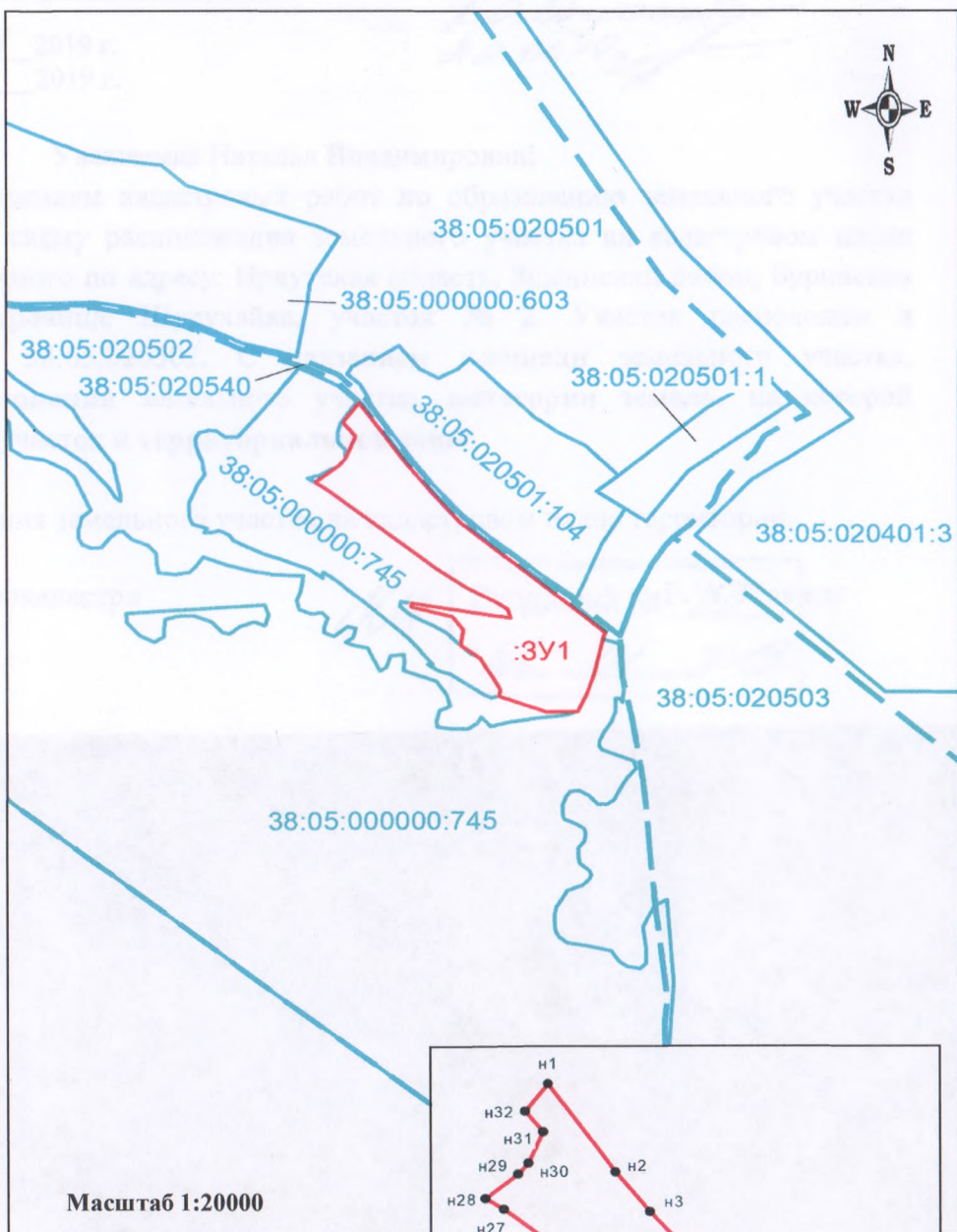
:3У1

Площадь земельного участка:




231105 кв. м.

Система координат: МСК-38, зона 3

| обозначение характерных точек границ | координаты, м | |
|--|---------------|------------|
| | X | Y |
| н1 | 604267.67 | 3205136.24 |
| н2 | 604074.02 | 3205270.71 |
| н3 | 603988.60 | 3205338.76 |
| н4 | 603892.68 | 3205422.37 |
| н5 | 603547.61 | 3205834.05 |
| н6 | 603526.39 | 3205828.71 |
| н7 | 603488.04 | 3205819.22 |
| н8 | 603415.02 | 3205803.35 |
| н9 | 603357.30 | 3205782.81 |
| н10 | 603300.17 | 3205754.73 |
| н11 | 603297.79 | 3205666.69 |
| н12 | 603349.55 | 3205530.64 |
| н13 | 603368.15 | 3205534.90 |
| н14 | 603408.44 | 3205512.82 |
| н15 | 603436.71 | 3205494.80 |
| н16 | 603467.90 | 3205478.34 |
| н17 | 603508.37 | 3205421.20 |
| н18 | 603557.23 | 3205429.12 |
| н19 | 603597.41 | 3205397.99 |
| н20 | 603627.64 | 3205280.53 |
| н21 | 603640.51 | 3205281.00 |
| н22 | 603592.43 | 3205564.53 |
| н23 | 603619.74 | 3205555.81 |
| н24 | 603641.05 | 3205525.79 |
| н25 | 603686.95 | 3205439.60 |
| н26 | 603752.42 | 3205348.57 |
| н27 | 603993.94 | 3205047.98 |
| н28 | 604018.83 | 3205011.78 |
| н29 | 604071.03 | 3205076.45 |
| н30 | 604094.27 | 3205095.82 |
| н31 | 604163.06 | 3205125.20 |
| н32 | 604207.23 | 3205090.27 |
| н1 | 604267.67 | 3205136.24 |



Условные обозначения:

-  - граница земельного участка, установленная при проведении кадастровых работ
-  - граница кадастрового квартала
- :084201** - номер кадастрового квартала
-  н1 - характерная точка границы земельного участка и её номер