

Утверждена

Постановлением администрации Зиминского районного
муниципального образования

от _____ № _____

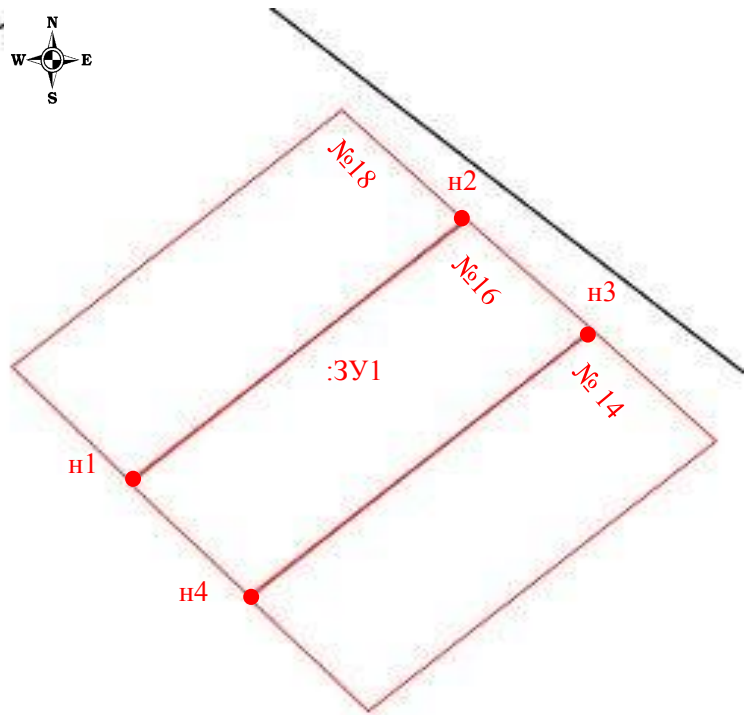
Схема расположения земельного участка на кадастровом плане территории

Условный номер земельного участка: 38:05:084201:3У1

Площадь земельного участка: 1613 кв.м.





Система координат: МСК-38, зона 3

| обозначение характерных точек грани | координаты, м | |
|---|---------------|-------------|
| | X | Y |
| 1 | 2 | 3 |
| н1 | 569210.842 | 3180794.393 |
| н2 | 569228.501 | 3180776.518 |
| н3 | 569186.505 | 3180728.276 |
| н4 | 569168.199 | 3180745.290 |
| н5 | 569210.949 | 3180794.501 |
| н1 | 569210.842 | 3180794.393 |



Масштаб 1:5000

Условные обозначения:

- :3У1** - обозначение земельного участка
-  - граница земельного участка, установленная при проведении кадастровых работ
- н1** - поворотная точка земельного участка и её порядковый номер
- :116** - кадастровый номер земельного участка
- :050601** - номер кадастрового квартала
-  - границы земельных участков, установленные в соответствии с федеральным законодательством, включенные в ЕГРН
-  - границы земельных участков (ориентировочно)
- № 32** - номер земельного участка
-  - охранная зона объектов электросетевого хозяйства и особых условий использования земельных участков устанавливается в соответствии с постановлением Правительства Российской Федерации от 24.02.2009г. № 160