

Утверждена

Постановлением администрации Зиминского районного
муниципального образования

от _____ № _____

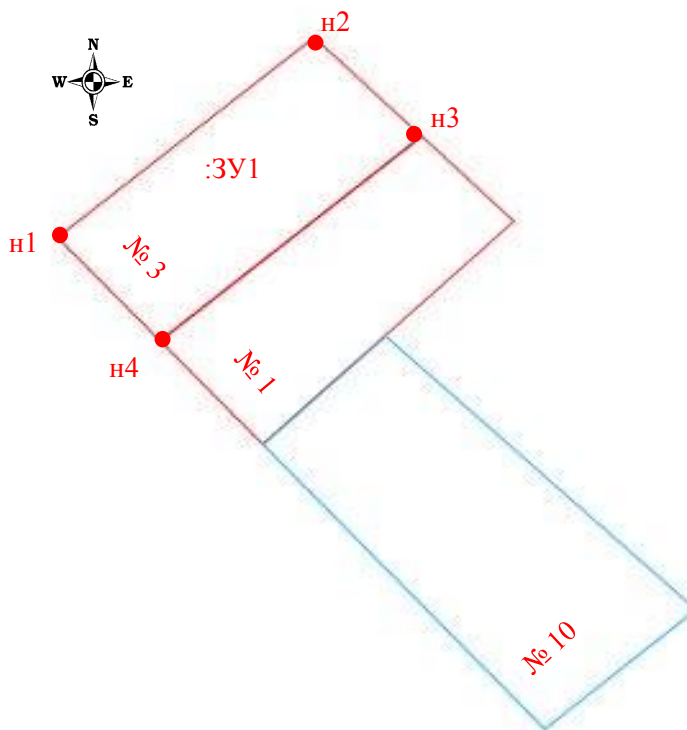
Схема расположения земельного участка на кадастровом плане территории

Условный номер земельного участка: 38:05:084201:3У1

Площадь земельного участка: 1447 кв.м.





Система координат: МСК-38, зона 3

обозначение характерных точек границ	координаты, м	
	X	Y
1	2	3
н1	569163.689	3180932.032
н2	569145.134	3180950.105
н3	569107.709	3180906.630
н4	569126.533	3180889.945
н1	569163.689	3180932.032



Масштаб 1:5000

Условные обозначения:

- :3У1** - обозначение земельного участка
-  - граница земельного участка, установленная при проведении кадастровых работ
- н11** - поворотная точка земельного участка и её порядковый номер
- :116** - кадастровый номер земельного участка
- :050601** - номер кадастрового квартала
-  - границы земельных участков, установленные в соответствии с федеральным законодательством, включенные в ЕГРН
-  - границы земельных участков (ориентировочно)
- № 32** - номер земельного участка
-  - охранный зона объектов электросетевого хозяйства и особых условий использования земельных участков устанавливается в соответствии с постановлением Правительства Российской Федерации от 24.02.2009г. № 160