




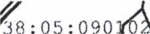
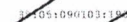


Масштаб 1:5 000

**Условные обозначения:**

-  - Существующая часть границы, имеющиеся в ЕГРН сведения о которой достаточны для определения ее местоположения
-  - Вновь образованная часть границы, сведения о которой достаточны для определения ее местоположения
-  - Характерная точка границы, сведения о которой не позволяют однозначно определить ее положение на местности
-  - Характерная точка границы, сведения о которой позволяют однозначно определить ее положение на местности
-  - Надпись вновь образованного участка
-  - Обозначение кадастрового квартала
-  - Надпись кадастрового номера земельного участка

## Утверждена

(наименование документа об утверждении, включая наименования органов государственной власти или

органов местного самоуправления, принявших решение об утверждении схемы или

подписавших соглашение о перераспределении земельных участков)

от \_\_\_\_\_ № \_\_\_\_\_

### Схема расположения земельного участка или земельных участков на кадастровом плане территории

Площадь земельного участка	24 975 м <sup>2</sup>	
Обозначение характерных точек границ	Координаты, м	
	X	Y
1	2	3
н1	568 223,92	3 190 080,13
н2	568 069,48	3 189 819,41
н3	567 995,08	3 189 885,63
н4	568 145,50	3 190 102,30
н1	568 223,92	3 190 080,13