

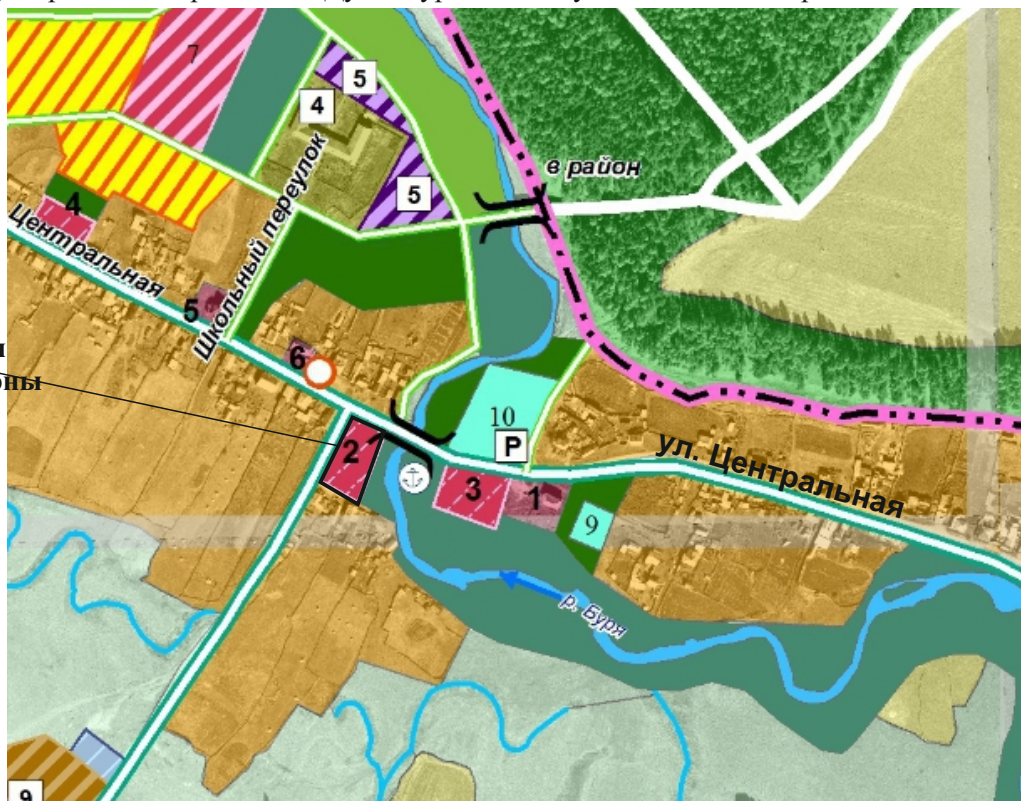
## ИЗМЕНЕНИЯ

вносимые в границы функциональных зон генеральных планов Буринского муниципального образования, Кимильтейского муниципального образования, Услонского муниципального образования

1. Изменить границы функциональной зоны общественно-деловой застройки на зону жилой застройки для участка, расположенного по адресу: Иркутская область, Зиминский район, с. Буря, ул. Центральная, 63а.

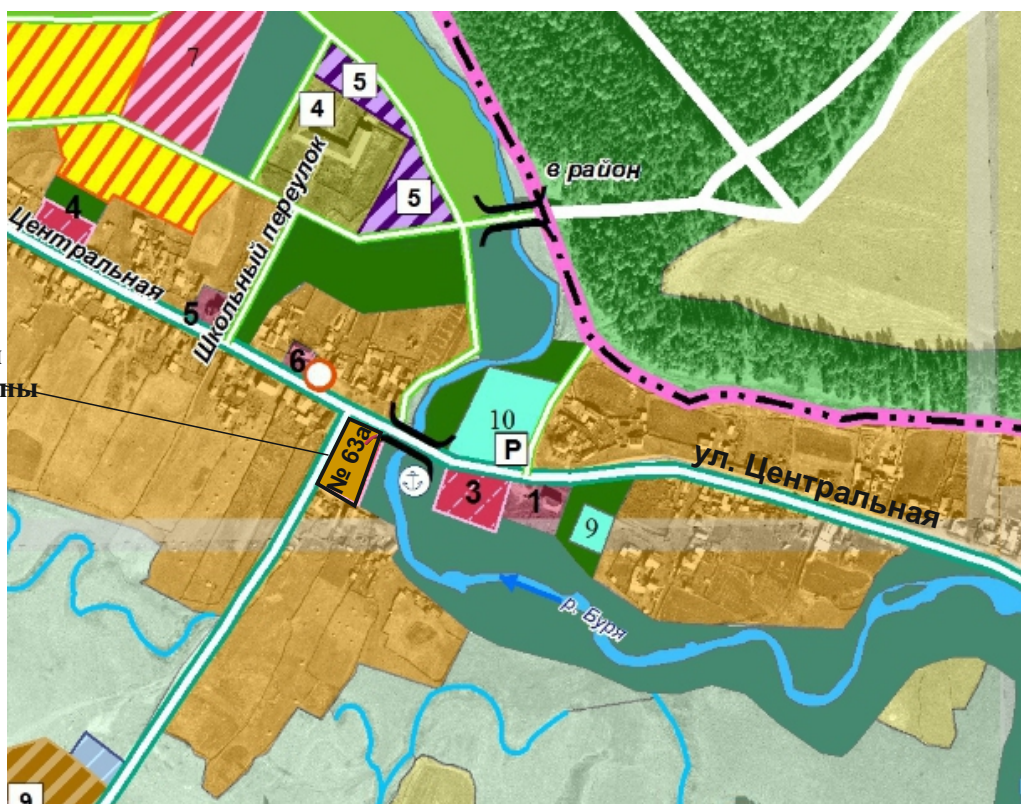
### изменить границы функциональной зоны общественно-деловой застройки

(фрагмент из карты функциональных зон на территории с. Буря генерального плана Буринского муниципального образования, утверждённого решением Думы Буринского муниципального образования от 14.11.2013 № 42)



границы изменения  
функциональной зоны

на зону жилой застройки

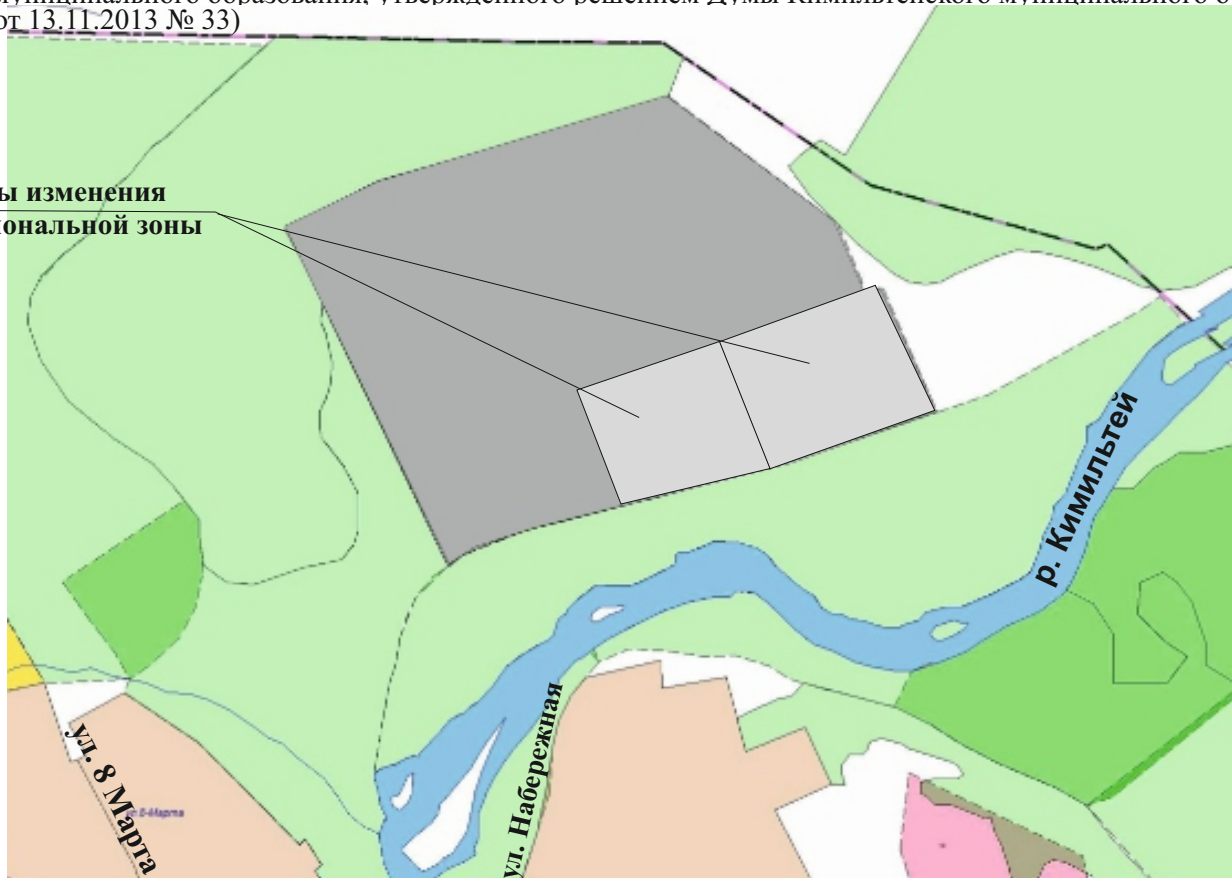


границы изменения  
функциональной зоны

2. Изменить границы функциональной зоны промышленных и коммунально-складских объектов на зону сельскохозяйственных предприятий для участка, расположенного по адресу: Иркутская область, Зиминский район, с. Кимильтей, северо-восточнее ул. 8 Марта, участок 4  
**изменить функциональную зону промышленных и коммунально-складских объектов**

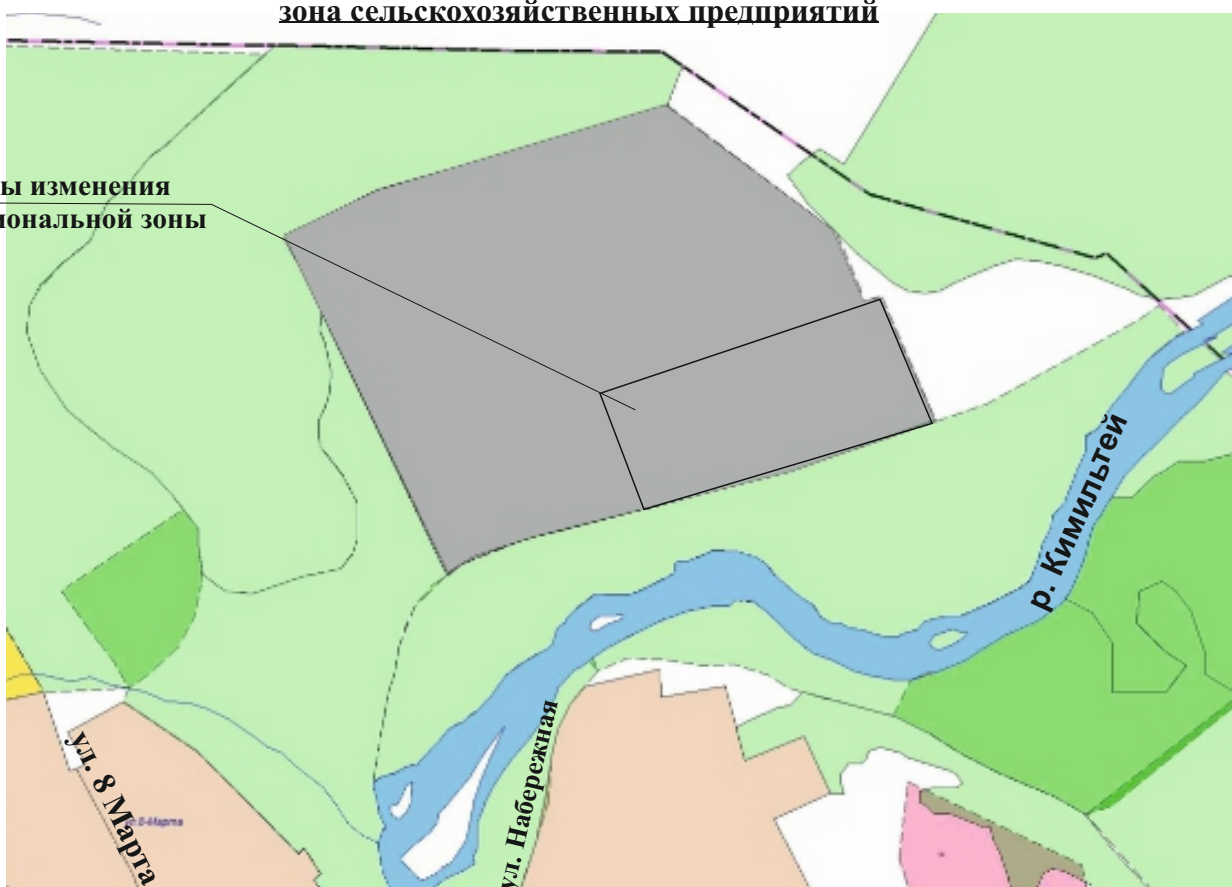
(фрагмент из карты функциональных зон на территории с. Кимильтей генерального плана Кимильтейского муниципального образования, утверждённого решением Думы Кимильтейского муниципального образования от 13.11.2013 № 33)

границы изменения функциональной зоны



**зона сельскохозяйственных предприятий**

границы изменения функциональной зоны



3. Изменить границы территориальной зоны объектов инженерной инфраструктуры на зону для занятий физкультурой и спортом для участка, расположенного по адресу: **Иркутская область, Зиминский район, п. ж/д ст. Перевоз, ул. Ленина, 2Б**

**изменить функциональную зону инженерной инфраструктуры**

(фрагмент из карты функциональных зон на территории пос. ж/д ст. Перевоз генерального плана Кимильтейского муниципального образования, утверждённого решением Думы Кимильтейского муниципального образования от 13.11.2013 № 33)



**на зону для занятий физкультурой и спортом**



4. В связи с необходимостью развития инженерной инфраструктуры д. Нижний Хазан путём создания новых линейных объектов, включить в границы функциональных зон:

- зона жилой застройки;
- зона жилой застройки сезонного проживания;
- зона общественно-деловой застройки;
- зона зеленых насаждений общего пользования;
- зона рекреационная;

новые объекты воздушных линий электропередачи 0,4 кВ, расположенных по адресам: **Иркутская область, Зиминский район, д. Нижний Хазан, ВЛ-0,4 кВ от ТП-27 Хазанок** и **Иркутская область, Зиминский район, д. Нижний Хазан, ВЛ-0,4 кВ от ТП-26 Тихоокеанец**

### Карта планируемого размещения объектов местного значения.

### Карта функциональных зон на территории д. Нижний Хазан.

(фрагмент из карты функциональных зон на территории д. Нижний Хазан генерального плана Услонского муниципального образования, утверждённого решением Думы Услонского муниципального образования от 01.11.2013 № 56)

